

Le guerre di Israele



3 - L'IMPERO PERSIANO E I SUOI NEMICI



Siria
Aree controllate da:

- Hay'at Tahrir al-Shām (Hts)
- Gruppi filoturchi
- Forze democratiche siriane (Sdf)
- Zone contese tra Sdf e gruppi filoturchi
- Zone contese Sdf e Hts
- Stato Islamico
- Altri gruppi ribelli e potenziale zona Isis
- Ribelli del Sud e milizie druse

- Contingente Usa
 - Militari turchi
 - Presenza russa in crisi

IMPERO PERSIANO

- Corridoio imperiale (sotto attacco)
- Sfera d'influenza iraniana
- Paesi pseudo-amici

Aree di speciale influenza iraniana

- Iraq centro-meridionale
- Yemen del Nord (hūti)
- Area di insediamento sciita in Arabia Saudita
- Striscia di Gaza

NEMICI DELL'IMPERO PERSIANO

- Asse anti-iraniano
- Nemici dell'Iran
- Paesi ambigui

Separatismi interni latenti

- Curdi
- Arabi
- Baluci
- Azeri

Forziere iraniano
Guerre in corso

Possibile blocco di Hormuz

Export di petrolio verso la Cina (oltre il 90% del totale)

Teheran (perno del corridoio imperiale in crisi)

Baghdad

Herāt

Kabul

Islamabad

Ankara

TURCHIA

LIBANO

Beirut

SIRIA

Damasco

ISRAELE

GAZA

Amman

GIORDANIA

EGITTO

Il Cairo

IRAQ

KUWAIT

BAHREIN

QATAR

Dubai

Abu Dhabi

E.A.U.

Mascat

OMAN

ARABIA SAUDITA

Riyad

YEMEN

UZBEKISTAN

KIRGHIZISTAN

GEORGIA

ARMENIA

AZERBAIG.

TURKMENISTAN

TAGIKISTAN

CINA

PAKISTAN

INDIA

Mar Mediterraneo

Mar Caspio

Golfo Persico

Mar Rosso

4 - SCHIERAMENTO MILITARE USA IN MEDIO ORIENTE

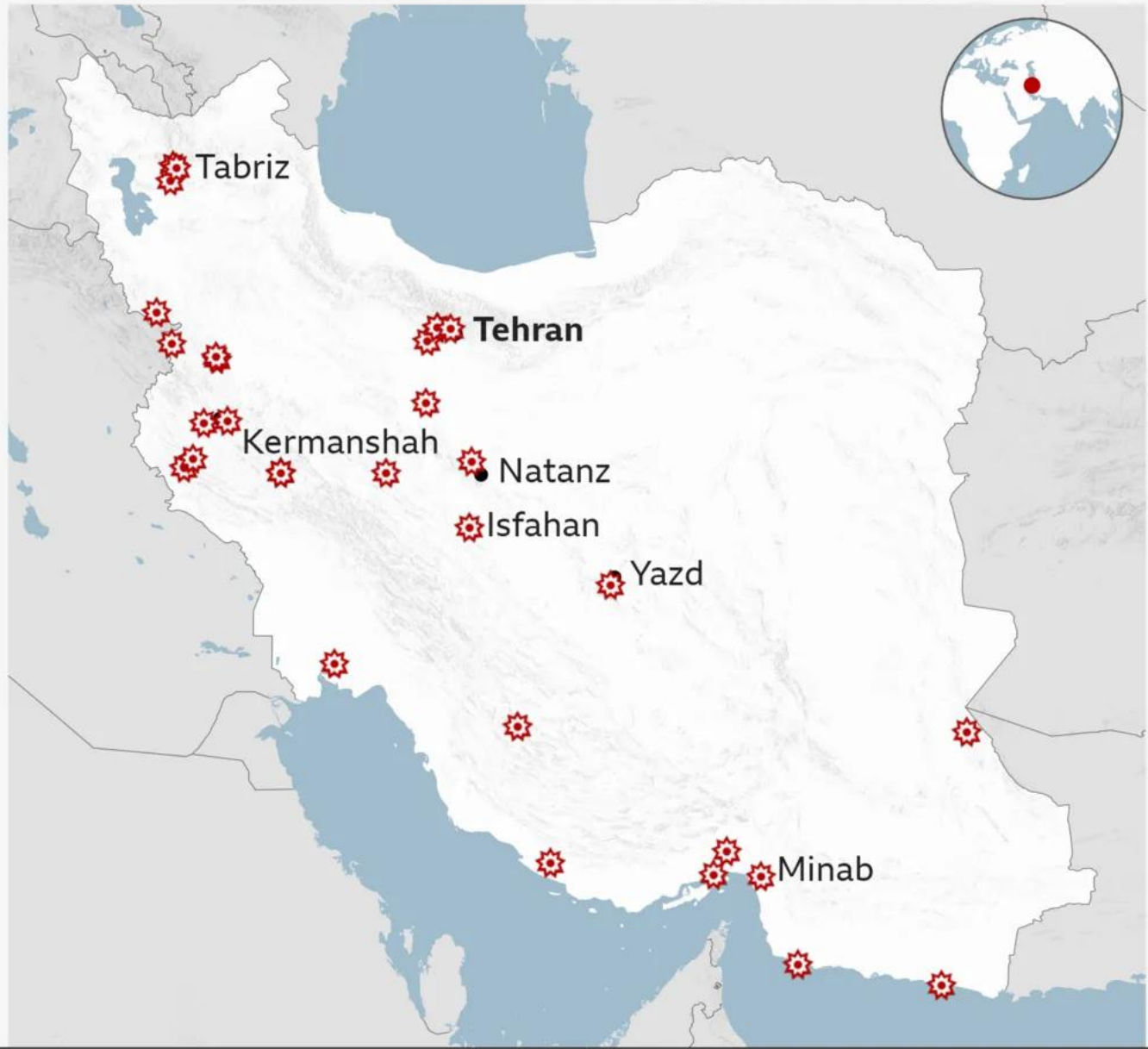


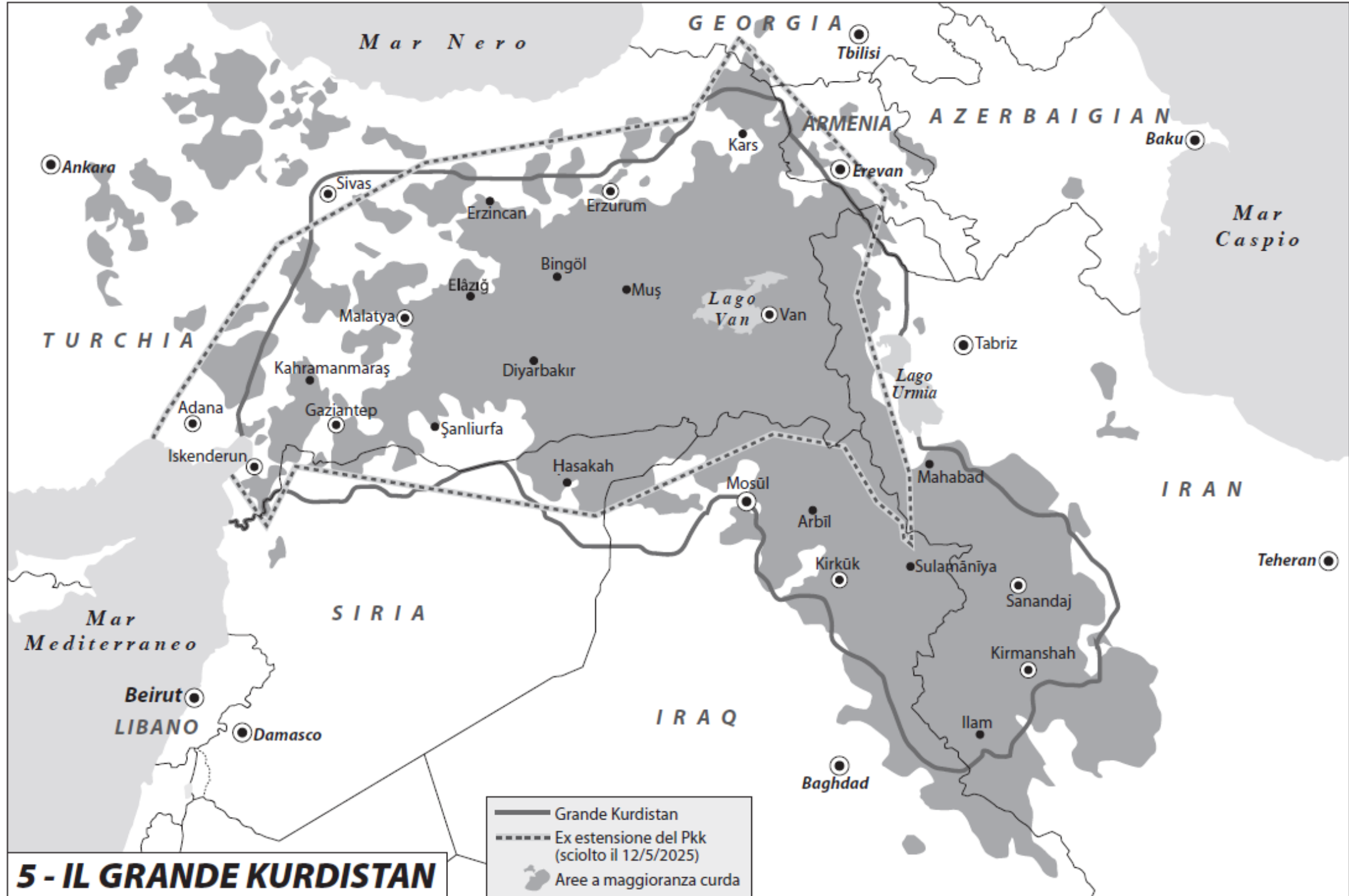
Iran's nuclear and military facilities



Confirmed strikes in Iran

Selected cities labelled, locations may have multiple strikes










L'OPERAZIONE AL-AQṢĀ

La carta illustra i primi due giorni del conflitto (7-9 ottobre), quindi l'attacco a sorpresa di Ḥamās e l'iniziale reazione delle forze israeliane (Idf).

-  Massima estensione dell'avanzata militare di Ḥamās in territorio israeliano il 7 ottobre
-  Combattimenti intorno a Gaza (7-9 ottobre)
-  Comunità israeliane evacuate dalle forze israeliane
-  Barriera fortificata



Incursioni di Ḥamās:

-  Via terra
-  Via mare
-  Via aerea



Valichi di frontiera

-  Chiusi
-  Aperti fino al 7 ottobre 2023

Corridoio Philadelphia

Zona cuscinetto controllata e pattugliata dalle forze israeliane

Fonti: Le Monde; Reuters

You are standing at the Nova site

Please note - this area is under the threat of rockets,
the time available to reach shelter here is **15 seconds**

Make sure you follow the below guidelines:

**If you receive an alert -
lie on the ground and protect your head with your
hands for 10 minutes**

Stay alert and attentive to the instructions provided by the security forces on site!

**Home Front Command
guidelines saves lives**



Make sure the Home Front
Command App is installed
on your mobile phone



כאן נעשה רבדים גדולים יותר

Handwritten graffiti in Hebrew on the concrete wall, including words like 'הרבה' (many) and 'לעולם' (forever).





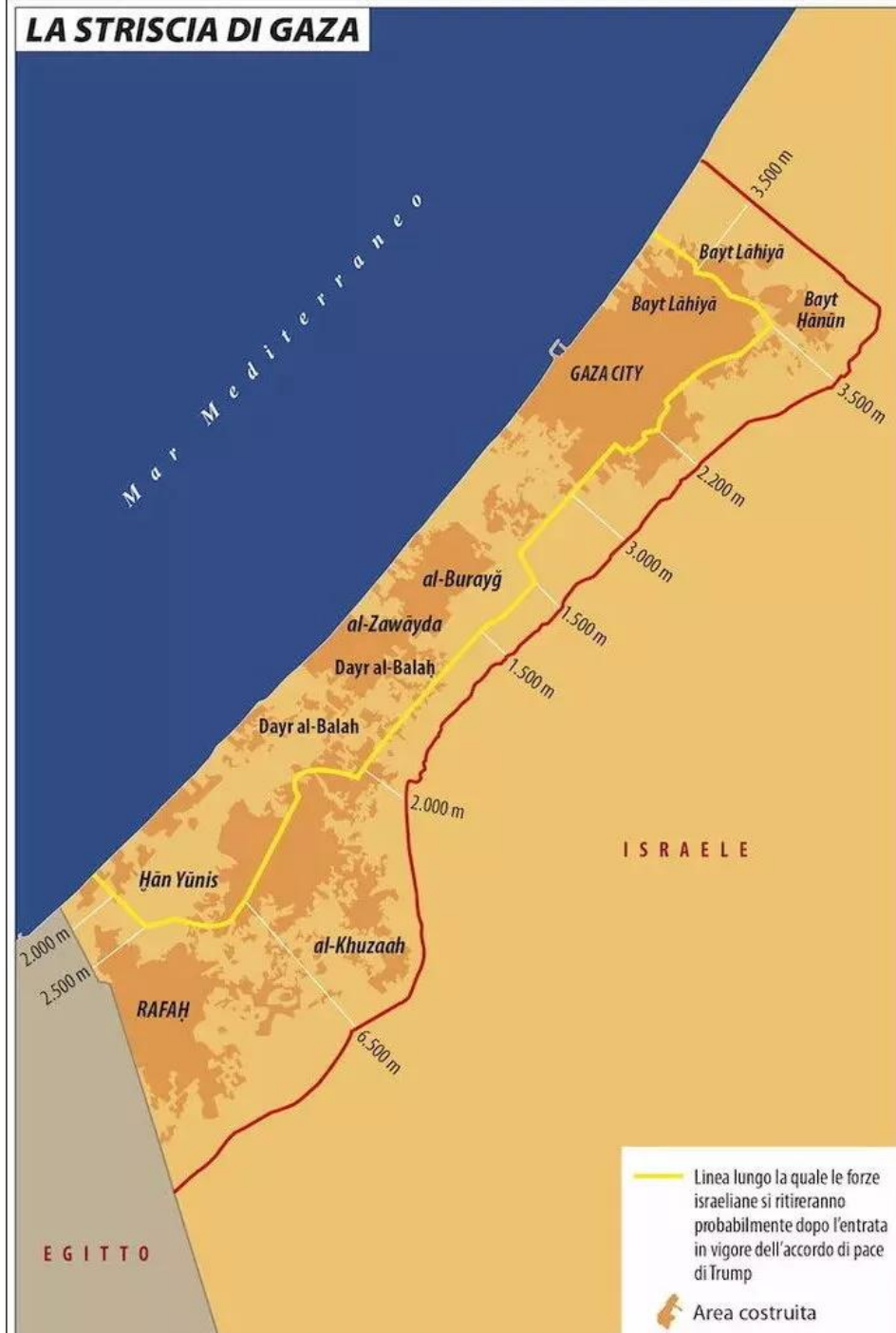
Zeev Stein







LA STRISCIA DI GAZA



Fonte: Presidente Trump/Truth Social



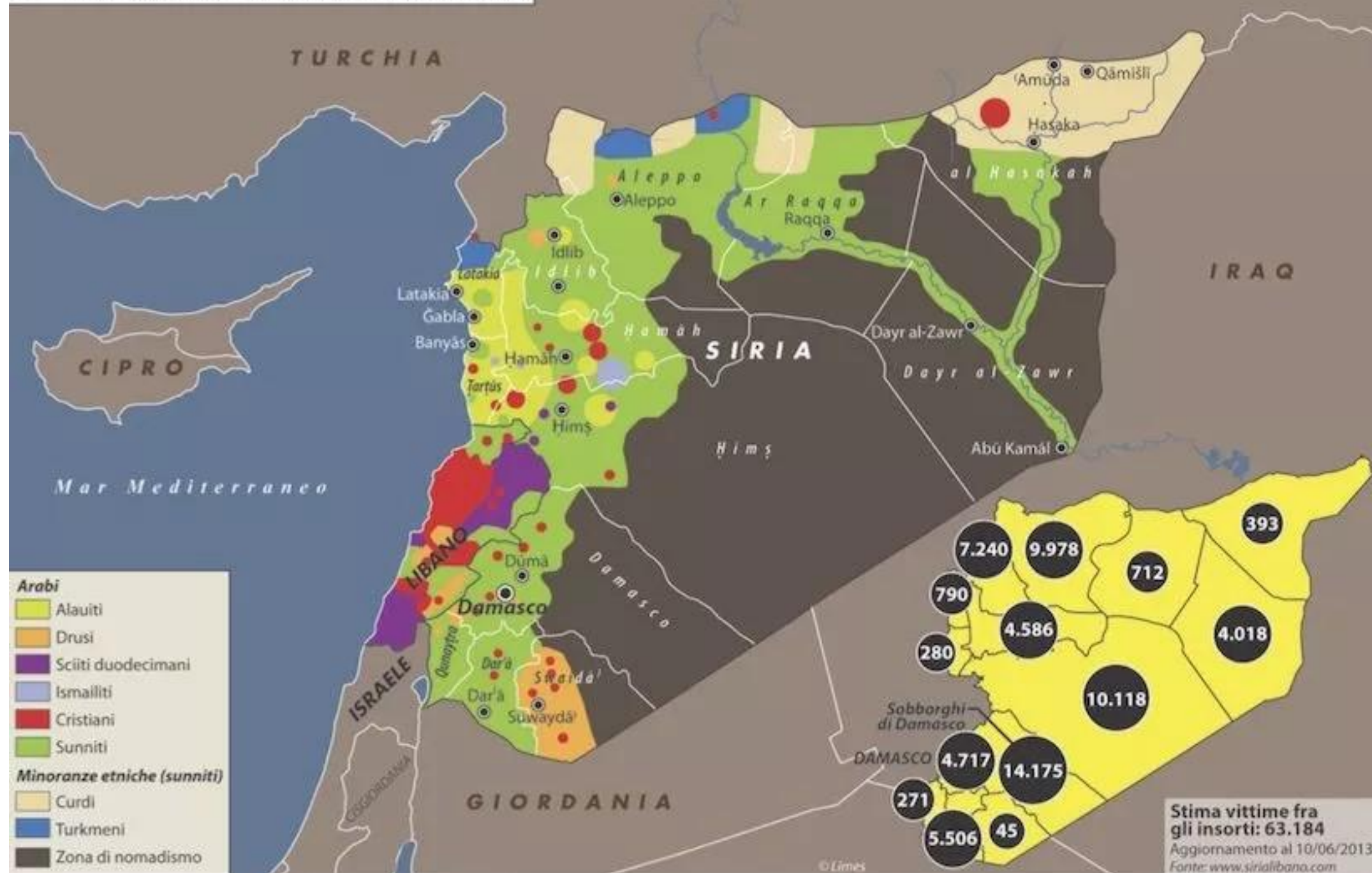
CYRUS THE GREAT
IS ALIVE!



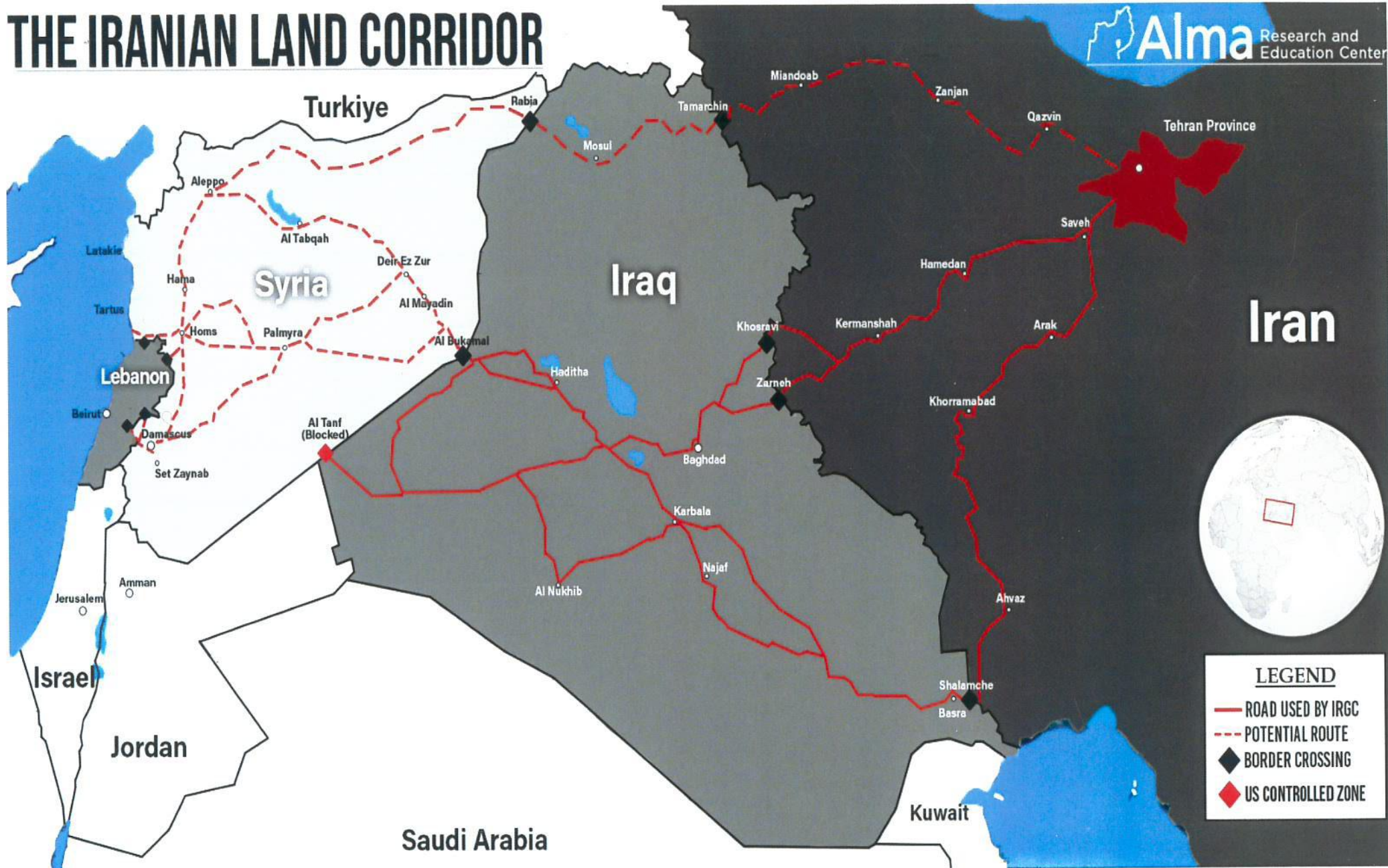
4 - IL LIBANO DI HIZBULLĀH



5 - LA SIRIA ETNO-RELIGIOSA



THE IRANIAN LAND CORRIDOR



LEGEND

- ROAD USED BY IRGC
- - - POTENTIAL ROUTE
- ◆ BORDER CROSSING
- ◆ US CONTROLLED ZONE



THE NEW IRANIAN CORRIDOR TO HEZBOLLAH



Maritime smuggling methods conducted:

- Direct delivery to sea ports.
- Recovering floating cargo released at sea.
- Vessels exchange cargo while at sea.

Land smuggling attempts into the Beqaa region



LEGEND

- - Land routes
- - Sea routes
- - Air routes



Tel Aviv, 5 aprile 2025

Gerusalemme, 30 ottobre 2025





Tel Aviv, 15 luglio 2023

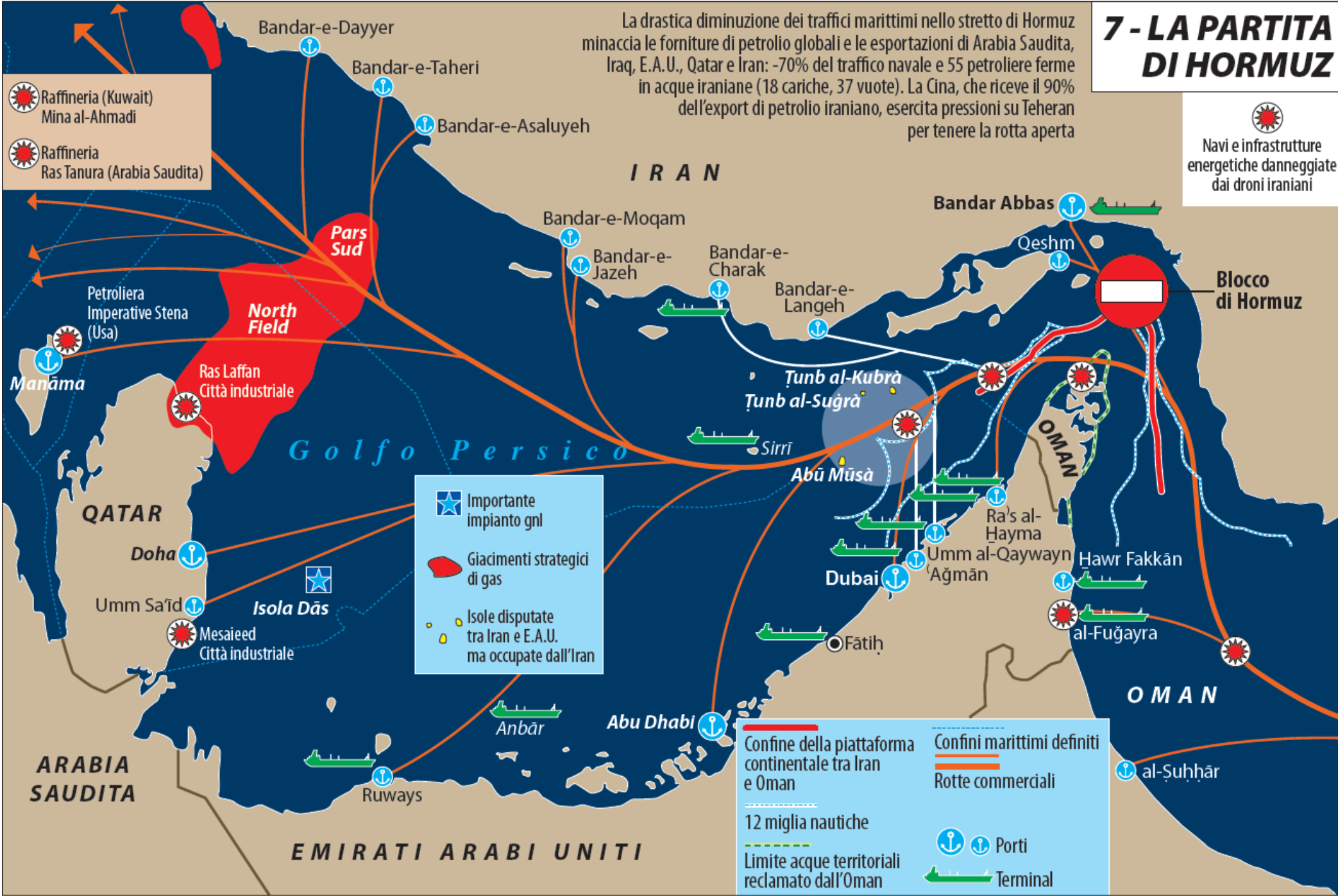
2 - LA GUERRA GRANDE VISTA DALL'ITALIA



7 - LA PARTITA DI HORMUZ

La drastica diminuzione dei traffici marittimi nello stretto di Hormuz minaccia le forniture di petrolio globali e le esportazioni di Arabia Saudita, Iraq, E.A.U., Qatar e Iran: -70% del traffico navale e 55 petroliere ferme in acque iraniane (18 cariche, 37 vuote). La Cina, che riceve il 90% dell'export di petrolio iraniano, esercita pressioni su Teheran per tenere la rotta aperta

 Navi e infrastrutture energetiche danneggiate dai droni iraniani



Fonte: MarineTraffic al 3/3/2026, Petroleum Economist, New York Times, Atlas Géopolitique des espaces maritimes